











85° GIRO CICLISTICO DELLA TOSCANA

Domenica 29 Aprile 2012

CRONOTABELLA / TABLEAU HORAIRE

Strade	Altim m	LOCALITA'	DISTANZE km.			ORA DI PASSAGGIO		
			Parziali	Percorsi	Da percorrere	media 37 km/h	media 39 km/h	media 41 km/h
	50	MONTECATINI TERME - Viale Verdi (trasferimento) Viale Fedeli- Diaz- Colombo- Stazione - Matteotti			3,200	11:20	11:20	11:20
	50	MONTECATINI TERME – C.so Roma - PARTENZA	0,000	0,000	199,000	11:30	11:30	11:30
	212	VICO	4,500	4,500	194,500	11:37	11:36	11:36
SP 633	100	NIEVOLE	2,000	6,500	192,500	11:40	11:40	11:39
SR 435	50	PONTE DI SERRAVALLE	3,500	10,000	189,000	11:46	11:45	11:44
SP 14	21	MONSUMMANO TERME	3,000	13,000	186,000	11:51	11:50	11:49
SR 436	26	CINTOLESE	3,600	16,600	182,400	11:56	11:55	11:54
	19	STABBIA PONTE DI MASINO	8,300	24,900	174,100	12:10	12:08	12:06
SP 315	96	CERRETO GUIDI	5,000	29,900	169,100	12:18	12:16	12:13
SS 67	27	EMPOLI	8,000	37,900	161,100	12:31	12:28	12:25
SP 19	41	MONTELUPO FIORENTINO	6,200	44,100	154,900	12:41	12:37	12:34
	52	GINESTRA FIORENTINA <i>inizio rifornimento bevande</i>	7,200	51,300	147,700	12:53	12:48	12:45
SR 2	288	SAN CASCIANO VAL DI PESA	12,000	63,300	135,700	13:12	13:07	13:02
SP 67	245	STRADA IN CHIANTI	13,000	76,300	122,700	13:33	13:27	13:21
SP 56	274	SAN POLO	8,100	84,400	114,600	13:46	13:39	13:33
	502	POGGIO ALLA CROCE	4,300	88,700	110,300	13:53	13:46	13:39
SR 69	126	FIGLINE VALDARNO	8,200	96,900	102,100	14:07	13:59	13:51
SP 57	156	VAGGIO 	4,600	101,500	97,500	14:14	14:06	13:58
SP 1	334	PIAN DI SCO	3,400	104,900	94,100	14:20	14:11	14:03
	277	CASTELFRANCO	4,300	109,200	89,800	14:27	14:18	14:09
	305	LORO CIUFFENNA	9,700	118,900	80,100	14:42	14:32	14:24
	308	SAN GIUSTINO V.NO	9,000	127,900	71,100	14:57	14:46	14:37
SP 59	323	<i>Innesto sp 59</i>	1,000	128,900	70,100	14:59	14:48	14:38
	672	CROCINA 	5,500	134,400	64,600	15:07	14:56	14:46
	352	TALLA	8,500	142,900	56,100	15:21	15:09	14:59
SP58	296	<i>Innesto sp 58</i>	4,000	146,900	52,100	15:28	15:16	15:04
	310	ZENNA	2,500	149,400	49,600	15:32	15:19	15:08
	269	<i>passaggio livello</i> 	4,200	153,600	45,400	15:39	15:26	15:14
SR 71	250	CAPOLONA	2,600	156,200	42,800	15:43	15:30	15:18
	251	PONTE ALLA CHIASSA	5,800	162,000	37,000	15:52	15:39	15:27
	250	rotonda CASE NUOVE CECILIANO	4,500	166,500	32,500	16:00	15:46	15:33
	255	Arezzo - rotonda Via Setteponti	1,300	167,800	31,200	16:02	15:48	15:35
	265	Via dei Carabinieri	1,400	169,200	29,800	16:04	15:50	15:37
	275	Via Petrarca – (inizio circuito)	1,400	170,600	28,400	16:06	15:52	15:39
	264	Via Roma - Via Giotto	1,000	171,600	27,400	16:08	15:54	15:41
	270	Via Sanzio - Via B.Ducci	1,600	173,200	25,800	16:10	15:56	15:43
	290	Via Anconetana	1,500	174,700	24,300	16:13	15:58	15:45
SR 73	374	STOPPE D'ARCA <i>fine rifornim. bevande</i>	2,500	177,200	21,800	16:17	16:02	15:49
	270	Via Rosselli - Via Don Minzoni	4,000	181,200	17,800	16:23	16:08	15:55
	265	Via Carabinieri	2,200	183,400	15,600	16:27	16:08	15:58
	275	Via Petrarca – (fine primo giro)	1,400	184,800	14,200	16:29	16:14	16:00
	264	Via Roma - Via Giotto	1,000	185,800	13,200	16:31	16:15	16:01
	270	Via Sanzio - Via B.Ducci	1,600	187,400	11,600	16:33	16:18	16:04
	290	Via Anconetana	1,500	188,900	10,100	16:36	16:20	16:06
SR 73	376	STOPPE D'ARCA	2,500	191,400	7,600	16:40	16:24	16:10
	270	Via Rosselli - Via Don Minzoni	4,000	195,400	3,600	16:46	16:30	16:15
	265	Via Carabinieri	2,200	197,600	1,400	16:50	16:34	16:19
	275	AREZZO - Via Petrarca (Arrivo)	1,400	199,000	0,000	16:52	16:36	16:21